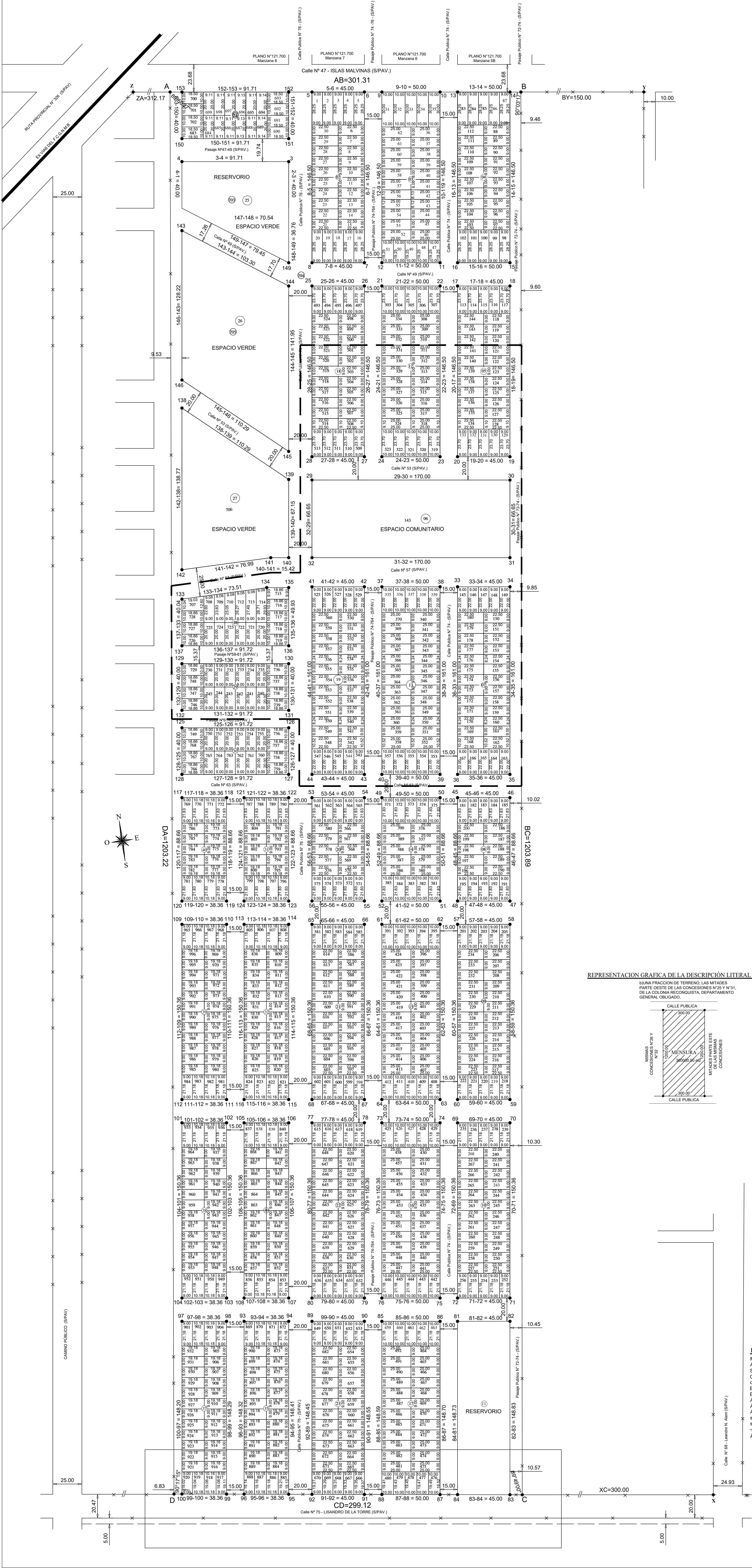
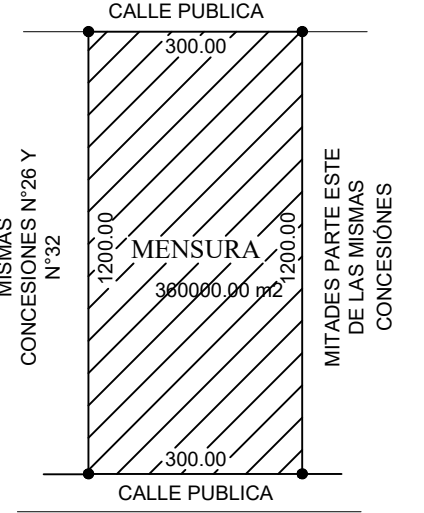


PROYECTO DE URBANIZACION

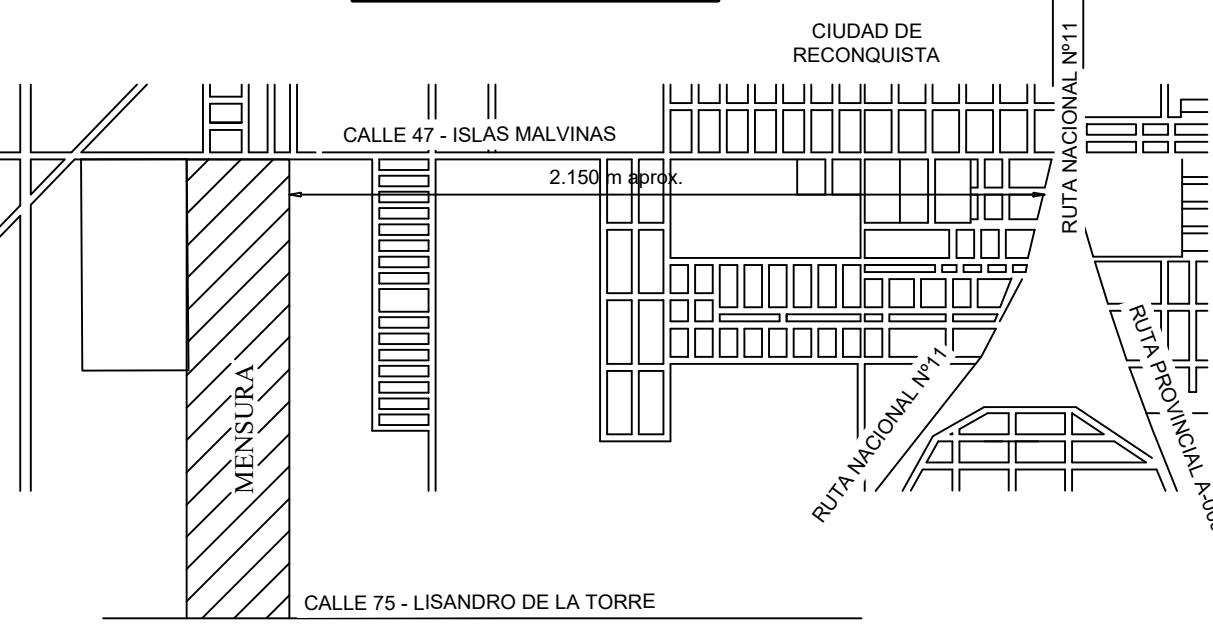


REPRESENTACION GRAFICA DE LA DESCRIPCION LITERAL DEL TITULO

UNA FRACCION DE TERRENO, LAS MITADES PARTE OESTE DE LAS CONCESIONES N°25 Y N°31, DE LA CIUDAD RECONQUISTA, DEPARTAMENTO GENERAL OBLIGADO.



CROQUIS DE UBICACION



REFERENCIAS:  
MEDIDAS LINEALES EN METROS.  
ANGULOS NO EXPRESADOS DE 90°  
SUPERFICIE EXPRESADA EN METROS CUADRADOS.  
CERTIFICADO EL AMOJONAMIENTO CON FE 08 mm x 25 cm.  
ESCALA DE MENSURA 1:1200  
ESCALA DE CAMINOS 1:200  
ANCHO OFICIAL DE CAMINOS: 20.00 y 25.00 mts.  
ANCHO OFICIAL DE EX-VIAS: 30.00 m  
ANCHO OFICIAL DE RUTA: 30.00 m  
s/m: SEGUN MENSURA  
s/c: SIN CERCAR  
s/m: ALAMBRADO  
ANGULOS NO INDICADOS SON DE 90° Y 270°

PROVINCIA: SANTA FE  
DEPARTAMENTO: GENERAL OBLIGADO  
DISTRITO: RECONQUISTA  
LUGAR: CIUDAD DE RECONQUISTA  
OBJETO: MENSURA PARA MODIFICACIÓN DEL ESTADO PARCELARIO: URBANIZACIÓN Y LOTEOS.

PROPIEDAD DE: MUNICIPALIDAD DE RECONQUISTA

INMUEBLE: UNA FRACCION DE TERRENO, MITADES PARTE OESTE DE LAS CONCESIONES N°25 Y N°31, RECONQUISTA, DEPARTAMENTO GENERAL OBLIGADO.

DOMINIO: T° 100 PAR 784 N°40.533, FECHA 22/05/1980 PTO. GENERAL OBLIGADO

BALANCE DE SUPERFICIES

SUP. S/TITULO ..... 360000.00m²

OBSERVACIONES GENERALES

OBSERVACIONES ESPECIFICAS

NOMENCLATURA CATASTRAL					
DPD	OTO	SUB OTO	Z		
0	3	2	0	0	4
REC	POLIG	MANZANA			
-	-	P	A	0	0
		PARC	SUB PARC		
0	0	7	8	3	-